

gm. Naruszewo

Zaborowo

POWIAT PŁOŃSKI

Nacpolsk

Stary Nacpolsk

Żukowo Poświętne

Słomin

POWIAT PŁOŃSKI

Sosenkowo-Osiedle









gm. Wyszogród

gm. Naruszewo

gm. Naruszewo

Węzeł S10/S50 według odrębnego opracowania

Oznaczenia

-  Droga ekspresowa S50 - OAW - Wariant 1
-  Droga ekspresowa S10 - według odrębnego opracowania
-  Węzły drogowe
-  Obiekty inżynierskie zachowujące ciągłość dróg poprzecznych
-  Granice powiatów
-  Granice gmin
-  Budynki do wyburzenia
-  Most przez rzekę Wisłę
-  Obszar Natura 2000
-  Zabytki, Kościoły, Cmentarze
-  Linia wysokiego napięcia
-  Brak przejazdu

100 0 100 200 300 400 500 m
podziłka liniowa

Wszystkie prawa zastrzeżone. Wszelkie rysunki, teksty oraz pozostałe informacje zawarte w niniejszym dokumencie są objęte ochroną prawnoautorską. Zakazuje się kopiowania, dystrybucji, przetwarzania, przesyłania całości bądź części tego dokumentu bez pisemnej zgody Transprojekt - Warszawa Sp. z o.o.

Investor:
Generalna Dyrekcja Dróg Krajowych i Autostrad
GDDKIA
ul. Mińska 25, 03-908 Warszawa

Wykonawca:
BUREAU PROJEKTOWE I INŻYNIERSKIE
TRANSPROJEKT-WARSZAWA Sp. z o.o.
ul. Mińska 25, 03-908 Warszawa

Studium Techniczno-Ekonomiczno-Środowiskowe
wraz z uzyskaniem Decyzji o Środowiskowych Uwarunkowaniach dla zadania
"Obwodnica Aglomeracji Warszawskiej, odcinek od S10 (bez węzła) do DK92 (z węzłem)"

Plan sytuacyjny
Wariant 1
Skala 1:5000
Arkusz 01