












**Oznaczenia**

-  Droga ekspresowa S50 - OAW - Wariant 1
-  Węzły drogowe
-  Obiekty inżynierskie zachowujące ciągłość dróg poprzecznych
-  Granice powiatów
-  Granice gmin
-  Budynki do wyburzenia
-  Most przez rzekę Wisłę
-  Obszar Natura 2000
-  Zabytki, Kościoły, Cmentarze
-  Linia wysokiego napięcia
-  Brak przejazdu

2 cm - 100 m

100 0 100 200 300 400 500 m

podziałka liniowa

Inwestor:  
**Generalna Dyrekcja Dróg Krajowych i Autostrad**  
 GDDKIA  
 Oddział w Warszawie  
 ul. Mińska 25, 03-808 Warszawa

Wykonawca:  
 Transprojekt-Warszawa Sp. z o.o.  
 ul. Koszykowa 11, 03-412 Warszawa  
 tel. (22) 621 11 11, fax (22) 621 11 11, biuro@transprojekt.com.pl

**Studium Techniczno-Ekonomiczno-Środowiskowe**  
 wraz z uzyskaniem Decyzji o Środowiskowych Uwarunkowaniach dla zadania  
 "Obwodnica Aglomeracji Warszawskiej, odcinek od S10 (bez węzła) do DK92 (z węzłem)"

Plan sytuacyjny  
 Wariant 1

Skala 1:5000  
 Arkusz 02

Wszelkie prawa zastrzeżone. Wszelkie rysunki, teksty oraz pozostałe informacje zawarte w niniejszym dokumencie są objęte ochroną prawnoautorską. Zakazuje się kopiowania, dystrybucji, przetwarzania, przesyłania całości bądź części tego dokumentu bez pisemnej zgody Transprojekt - Warszawa Sp. z o.o.